

Dočasný zábor pozemků

- přístup na stavbu bude probíhat přes pozemky:
 - p.č. 165/1 (vlastník Radovan Caran) v k.ú. Jedličná
 - p.č. 170/1 (vlastník Radovan Caran) v k.ú. Jedličná
 - p.č. 957 (vlastník Radovan Caran) v k.ú. Poustka u Fr. Lázní
 - p.č. 221 (vlastník Karlovarský kraj, právo hospodařit KSÚS KK)
 - p.č. 1027 (vlastník Karlovarský kraj, právo hospodařit KSÚS KK)
- pohyb po stavbě bude probíhat přes pozemky:
 - p.č. 152/1 (vlastník Liebscherová Vlastimila) v k.ú. Jedličná
 - p.č. 152/6 (vlastník Liebscherová Vlastimila) v k.ú. Jedličná
 - p.č. 165/1 (vlastník Radovan Caran) v k.ú. Jedličná
 - p.č. 825 (vlastník AGRAG s.r.o.) v k.ú. Poustka u Fr. Lázní
 - p.č. 946 (vlastník Martin Seidl) v k.ú. Poustka u Fr. Lázní
 - p.č. 947 (vlastník Martin Seidl) v k.ú. Poustka u Fr. Lázní
 - p.č. 948 (vlastník Martin Seidl) v k.ú. Poustka u Fr. Lázní
 - p.č. 949 (vlastník PEMARA GROUP, s.r.o.) v k.ú. Poustka u Fr. Lázní
 - p.č. 952 (vlastník Radovan Caran) vše v k.ú. Poustka u Fr. Lázní
 - p.č. 956 (vlastník Radovan Caran) v k.ú. Poustka u Fr. Lázní
- Pozemky pro zařízení staveniště a deponii materiálu:
 - p.č. 152/1 (vlastník Liebscherová Vlastimila) v k.ú. Jedličná
 - p.č. 825 (vlastník AGRAG s.r.o.) v k.ú. Poustka u Fr. Lázní

č.p.	Vlastník pozemku	celková výměra (m ²)	dočasný zábor (m ²)	k.ú.	Druh pozemku	Využití pozemku
152/1	Liebscherová Vlastimila	223 232	671	Jedličná	TTP	Pohyb po stavbě, deponie materiálu, zařízení staveniště
152/6	Liebscherová Vlastimila	53 855	3 505	Jedličná	TTP	Pohyb po stavbě
165/1	Caran Radovan	29 231	1 061	Jedličná	TTP	Přístup na stavbu, pohyb po stavbě
170/1	Caran Radovan	55 193	493	Jedličná	TTP	Přístup na stavbu
825	AGRAG s.r.o.	42 115	3 078	Poustka u Fr. Lázní	TTP	Zařízení staveniště, deponie materiálu, pohyb po stavbě
946	Seidl Martin	2 032	108	Poustka u Fr. Lázní	TTP	Pohyb po stavbě
947	Seidl Martin	3 590	13	Poustka u Fr. Lázní	Orná půda	Pohyb po stavbě
948	Seidl Martin	90 575	700	Poustka u Fr. Lázní	Orná půda	Pohyb po stavbě
949	PEMARA GROUP s.r.o.	6 170	165	Poustka u Fr. Lázní	Orná půda	Pohyb po stavbě
952	Caran Radovan	5 453	165	Poustka u Fr. Lázní	Orná půda	Pohyb po stavbě
956	Caran Radovan	31 144	1 436	Poustka u Fr. Lázní	TTP	Pohyb po stavbě
957	Caran Radovan	23 107	15	Poustka u Fr. Lázní	Orná půda	Přístup na stavbu
221	Karlovarský kraj, právo hospodařit KSÚS KK	9 531	31	Jedličná	Ostatní plocha	Přístup na stavbu
1027	Karlovarský kraj, právo hospodařit KSÚS KK	11 086	30	Poustka u Fr. Lázní	Ostatní plocha	Přístup na stavbu

Informace o pozemku



Parcelní číslo:	152/1
Obec:	Františkovy Lázně [554529]
Katastrální území:	Jedličná [634638]
Číslo LV:	452
Výměra [m2]:	223232
Typ parcely:	Parcela katastru nemovitostí
Mapový list:	DKM
Určení výměry:	Ze souřadnic v S-JTSK
Druh pozemku:	trvalý travní porost

Vlastníci, jiní oprávnění

Vlastnické právo	Podíl
Liebscherová Vlastimila, Karla Čapka 1302, 35601 Sokolov	

Způsob ochrany nemovitosti

Název
zemědělský půdní fond

Seznam BPEJ

BPEJ	Výměra
75011	41628
72911	75864
72914	62689
74700	41705
76701	1067
76411	248

Omezení vlastnického práva

Nejsou evidována žádná omezení.

Jiné zápisy

Nejsou evidovány žádné jiné zápisy.

Rízení, v rámci kterých byl k nemovitosti zapsán cenový údaj

Nemovitost je v územním obvodu, kde státní správu katastru nemovitostí ČR vykonává Katastrální úřad pro Karlovarský kraj, Katastrální pracoviště Cheb

Zobrazené údaje mají informativní charakter. Platnost dat k 26.10.2021 13:00.

Informace o pozemku



Parcelní číslo:	152/6
Obec:	Františkovy Lázně [554529]
Katastrální území:	Jedličná [634638]
Číslo LV:	452
Výměra [m2]:	53855
Typ parcely:	Parcela katastru nemovitostí
Mapový list:	DKM
Určení výměry:	Ze souřadnic v S-JTSK
Druh pozemku:	trvalý travní porost

Vlastníci, jiní oprávnění

Vlastnické právo	Podíl
Liebscherová Vlastimila, Karla Čapka 1302, 35601 Sokolov	

Způsob ochrany nemovitosti

Název
zemědělský půdní fond

Seznam BPEJ

BPEJ	Výměra
72911	30825
72914	5026
74700	11400
76411	6603

Omezení vlastnického práva

Nejsou evidována žádná omezení.

Jiné zápisy

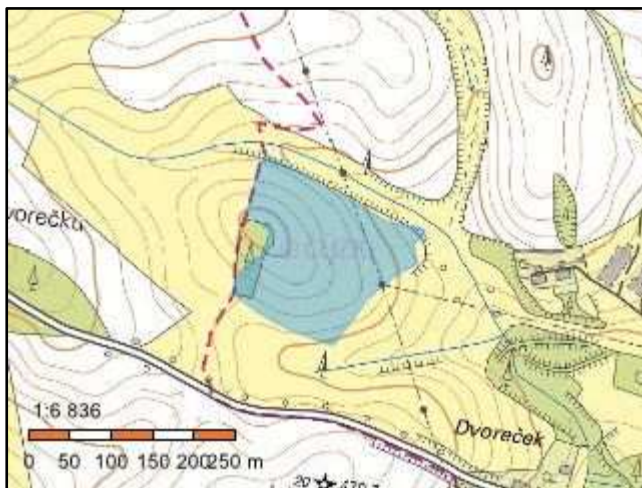
Nejsou evidovány žádné jiné zápisy.

Řízení, v rámci kterých byl k nemovitosti zapsán cenový údaj

Nemovitost je v územním obvodu, kde státní správu katastru nemovitostí ČR vykonává Katastrální úřad pro Karlovarský kraj, Katastrální pracoviště Cheb

Zobrazené údaje mají informativní charakter. Platnost dat k 26.10.2021 13:00.

Informace o pozemku



Parcelní číslo:	165/1
Obec:	Františkovy Lázně [554529]
Katastrální území:	Jedličná [634638]
Číslo LV:	415
Výměra [m2]:	29231
Typ parcely:	Parcela katastru nemovitostí
Mapový list:	DKM
Určení výměry:	Ze souřadnic v S-JTSK
Druh pozemku:	trvalý travní porost

Vlastníci, jiní oprávnění

Vlastnické právo	Podíl
Caran Radovan, Ostroh 53, 35002 Poustka	

Způsob ochrany nemovitosti

Název
zemědělský půdní fond

Seznam BPEJ

BPEJ	Výměra
72914	25691
76411	3540

Omezení vlastnického práva

Nejsou evidována žádná omezení.

Jiné zápisy

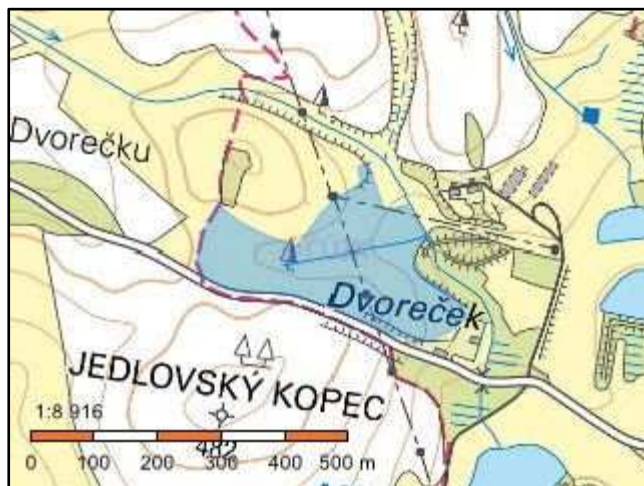
Nejsou evidovány žádné jiné zápisy.

Rízení, v rámci kterých byl k nemovitosti zapsán cenový údaj

Nemovitost je v územním obvodu, kde státní správu katastru nemovitostí ČR vykonává Katastrální úřad pro Karlovarský kraj, Katastrální pracoviště Cheb

Zobrazené údaje mají informativní charakter. Platnost dat k 26.04.2022 11:00.

Informace o pozemku



Parcelní číslo:	170/1
Obec:	Františkovy Lázně [554529]
Katastrální území:	Jedličná [634638]
Číslo LV:	415
Výměra [m2]:	55193
Typ parcely:	Parcela katastru nemovitostí
Mapový list:	DKM
Určení výměry:	Ze souřadnic v S-JTSK
Druh pozemku:	trvalý travní porost

Vlastníci, jiní oprávnění

Vlastnické právo	Podíl
Caran Radovan, Ostroh 53, 35002 Poustka	

Způsob ochrany nemovitosti

Název
zemědělský půdní fond

Seznam BPEJ

BPEJ	Výměra
75311	457
76411	33319
72611	184
72914	1325
75211	19908

Omezení vlastnického práva

Nejsou evidována žádná omezení.

Jiné zápisy

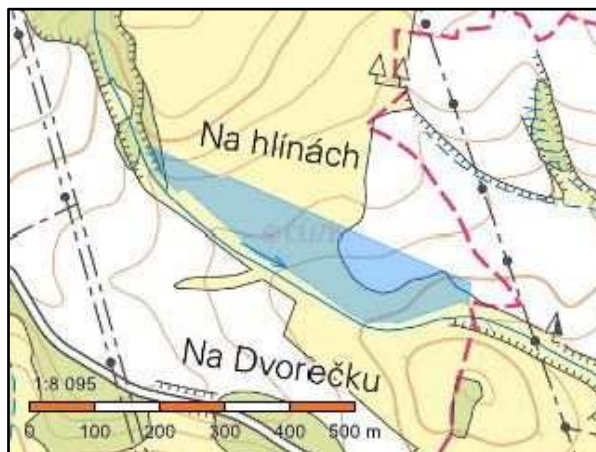
Nejsou evidovány žádné jiné zápisy.

Řízení, v rámci kterých byl k nemovitosti zapsán cenový údaj

Nemovitost je v územním obvodu, kde státní správu katastru nemovitostí ČR vykonává Katastrální úřad pro Karlovarský kraj, Katastrální pracoviště Cheb

Zobrazené údaje mají informativní charakter. Platnost dat k 26.04.2022 11:00.

Informace o pozemku



Parcelní číslo:	825
Obec:	Poustka [577979]
Katastrální území:	Poustka u Františkových Lázní [726613]
Číslo LV:	131
Výměra [m2]:	42115
Typ parcely:	Parcela katastru nemovitostí
Mapový list:	DKM
Určení výměry:	Ze souřadnic v S-JTSK
Druh pozemku:	trvalý travní porost

Vlastníci, jiní oprávnění

Vlastnické právo	Podíl
AGRAG s.r.o., č. p. 57, 35134 Nový Kostel	

Způsob ochrany nemovitosti

Název
zemědělský půdní fond
ochr. pásmo přír. léčiv. zdroje nebo zdroje přír. miner.vody

Seznam BPEJ

BPEJ	Výměra
76811	12156
75211	26608
75201	2746
72941	605

Omezení vlastnického práva

Typ
Předkupní právo

Jiné zápisy

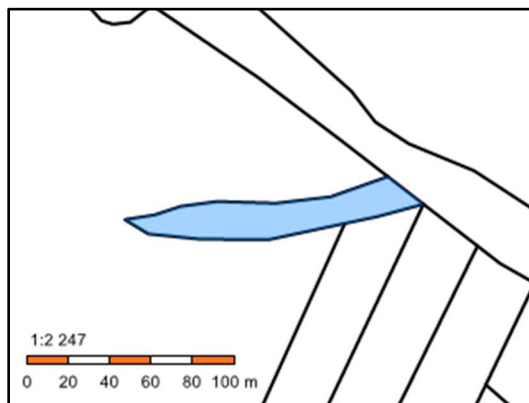
Nejsou evidovány žádné jiné zápisy.

Řízení, v rámci kterých byl k nemovitosti zapsán cenový údaj

Nemovitost je v územním obvodu, kde státní správu katastru nemovitostí ČR vykonává Katastrální úřad pro Karlovarský kraj, Katastrální pracoviště Cheb

Zobrazené údaje mají informativní charakter. Platnost dat k 26.10.2021 11:00.

Informace o pozemku



Parcelní číslo:	946
Obec:	Poustka [577979]
Katastrální území:	Poustka u Františkových Lázní [726613]
Číslo LV:	99
Výměra [m2]:	2032
Typ parcely:	Parcela katastru nemovitostí
Mapový list:	DKM
Určení výměry:	Ze souřadnic v S-JTSK
Druh pozemku:	trvalý travní porost

Vlastníci, jiní oprávnění

Vlastnické právo	Podíl
Seidl Martin, Ostroh 2, 35002 Poustka	

Způsob ochrany nemovitosti

Název
ochr. pásmo přír. léčiv. zdroje nebo zdroje přír. miner.vody
zemědělský půdní fond

Seznam BPEJ

BPEJ	Výměra
76811	33
75211	25
76701	1974

Omezení vlastnického práva

Typ
Předkupní právo

Jiné zápisy

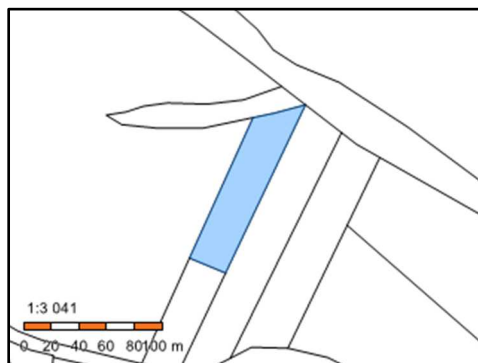
Typ
Omezení dispozičních práv

Rízení, v rámci kterých byl k nemovitosti zapsán cenový údaj

Nemovitost je v územním obvodu, kde státní správu katastru nemovitostí ČR vykonává Katastrální úřad pro Karlovarský kraj, Katastrální pracoviště Cheb

Zobrazené údaje mají informativní charakter. Platnost dat k 26.04.2022 11:00.

Informace o pozemku



Parcelní číslo:	947
Obec:	Poustka [577979]
Katastrální území:	Poustka u Františkových Lázní [726613]
Číslo LV:	99
Výměra [m2]:	3590
Typ parcely:	Parcela katastru nemovitostí
Mapový list:	DKM
Určení výměry:	Ze souřadnic v S-JTSK
Druh pozemku:	orná půda

Vlastníci, jiní oprávnění

Vlastnické právo	Podíl
Seidl Martin, Ostroh 2, 35002 Poustka	

Způsob ochrany nemovitosti

Název
ochr. pásmo přír. léčiv. zdroje nebo zdroje přír. miner.vody
zemědělský půdní fond

Seznam BPEJ

BPEJ	Výměra
75211	3080
75311	431
76701	71
76811	8

Omezení vlastnického práva

Typ
Předkupní právo

Jiné zápisy

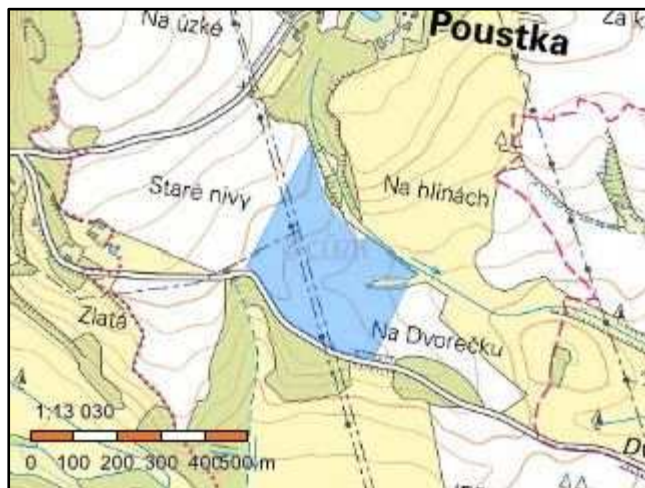
Typ
Omezení dispozičních práv

Řízení, v rámci kterých byl k nemovitosti zapsán cenový údaj

Nemovitost je v územním obvodu, kde státní správu katastru nemovitostí ČR vykonává Katastrální úřad pro Karlovarský kraj, Katastrální pracoviště Cheb

Zobrazené údaje mají informativní charakter. Platnost dat k 26.04.2022 11:00.

Informace o pozemku



Parcelní číslo:	948
Obec:	Poustka [577979]
Katastrální území:	Poustka u Františkových Lázní [726613]
Číslo LV:	99
Výměra [m2]:	90575
Typ parcely:	Parcela katastru nemovitostí
Mapový list:	DKM
Určení výměry:	Ze souřadnic v S-JTSK
Druh pozemku:	orná půda

Vlastníci, jiní oprávnění

Vlastnické právo	Podíl
Seidl Martin, Ostroh 2, 35002 Poustka	

Způsob ochrany nemovitosti

Název
ochr. pásmo přír. léčiv. zdroje nebo zdroje přír. miner.vody
zemědělský půdní fond

Seznam BPEJ

BPEJ	Výměra
75211	47695
75301	16746
75201	20295
77311	643
76811	104
75311	4643
76701	449

Omezení vlastnického práva

Typ
Předkupní právo

Typ
Věcné břemeno (podle listiny)
Zástavní právo zákonné

Jiné zápisy

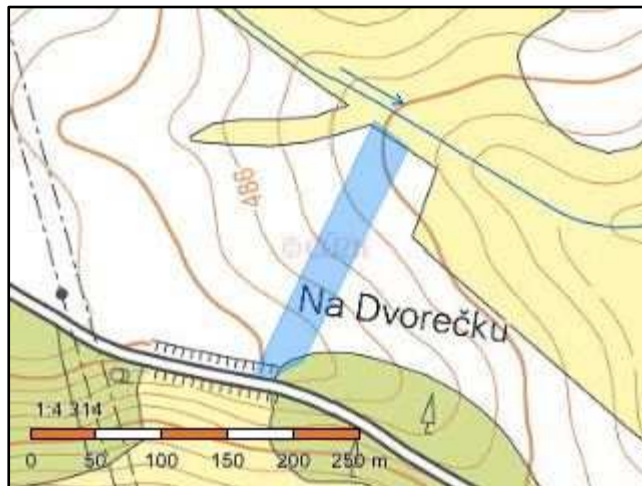
Typ
Omezení dispozičních práv

Řízení, v rámci kterých byl k nemovitosti zapsán cenový údaj

Nemovitost je v územním obvodu, kde státní správu katastru nemovitostí ČR vykonává Katastrální úřad pro Karlovarský kraj, Katastrální pracoviště Cheb

Zobrazené údaje mají informativní charakter. Platnost dat k 26.04.2022 11:00.

Informace o pozemku



Parcelní číslo:	949
Obec:	Poustka [577979]
Katastrální území:	Poustka u Františkových Lázní [726613]
Číslo LV:	90
Výměra [m2]:	6170
Typ parcely:	Parcela katastru nemovitostí
Mapový list:	DKM
Určení výměry:	Ze souřadnic v S-JTSK
Druh pozemku:	orná půda

Vlastníci, jiní oprávnění

Vlastnické právo	Podíl
PEMARA GROUP s. r. o., Ostroh 65, 35002 Poustka	

Způsob ochrany nemovitosti

Název
ochr. pásmo přír. léčiv. zdroje nebo zdroje přír. miner.vody
zemědělský půdní fond

Seznam BPEJ

BPEJ	Výměra
75211	3202
75311	2937
76811	31

Omezení vlastnického práva

Nejsou evidována žádná omezení.

Jiné zápisy

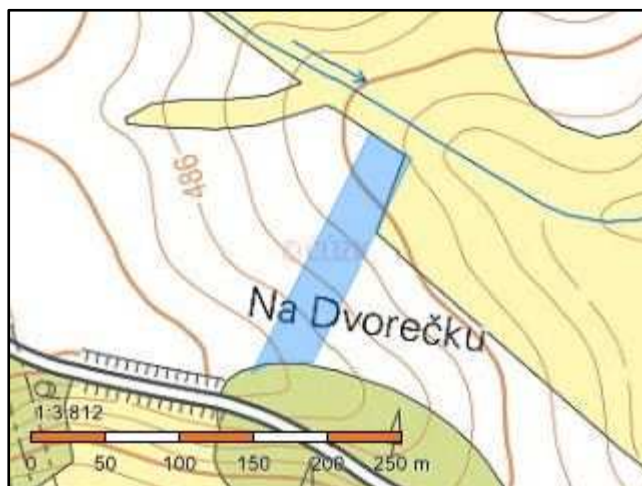
Nejsou evidovány žádné jiné zápisy.

Řízení, v rámci kterých byl k nemovitosti zapsán cenový údaj

Nemovitost je v územním obvodu, kde státní správu katastru nemovitostí ČR vykonává Katastrální úřad pro Karlovarský kraj, Katastrální pracoviště Cheb

Zobrazené údaje mají informativní charakter. Platnost dat k 26.04.2022 11:00.

Informace o pozemku



Parcelní číslo:	952
Obec:	Poustka [577979]
Katastrální území:	Poustka u Františkových Lázní [726613]
Číslo LV:	105
Výměra [m2]:	5453
Typ parcely:	Parcela katastru nemovitostí
Mapový list:	DKM
Určení výměry:	Ze souřadnic v S-JTSK
Druh pozemku:	orná půda

Vlastníci, jiní oprávnění

Vlastnické právo	Podíl
Caran Radovan, Ostroh 53, 35002 Poustka	

Způsob ochrany nemovitosti

Název
ochr. pásmo přír. léčiv. zdroje nebo zdroje přír. miner.vody
zemědělský půdní fond

Seznam BPEJ

BPEJ	Výměra
75211	2666
75311	2787

Omezení vlastnického práva

Nejsou evidována žádná omezení.

Jiné zápisy

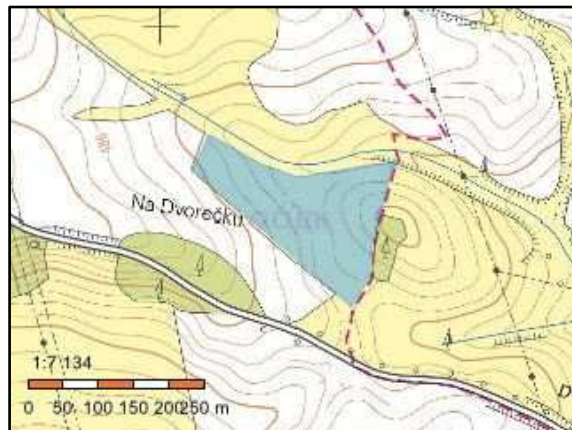
Nejsou evidovány žádné jiné zápisy.

Řízení, v rámci kterých byl k nemovitosti zapsán cenový údaj

Nemovitost je v územním obvodu, kde státní správu katastru nemovitostí ČR vykonává Katastrální úřad pro Karlovarský kraj, Katastrální pracoviště Cheb

Zobrazené údaje mají informativní charakter. Platnost dat k 26.04.2022 11:00.

Informace o pozemku



Parcelní číslo:	956
Obec:	Poustka [577979]
Katastrální území:	Poustka u Františkových Lázní [726613]
Číslo LV:	105
Výměra [m2]:	31144
Typ parcely:	Parcela katastru nemovitostí
Mapový list:	DKM
Určení výměry:	Ze souřadnic v S-JTSK
Druh pozemku:	trvalý travní porost

Vlastníci, jiní oprávnění

Vlastnické právo	Podíl
Caran Radovan, Ostroh 53, 35002 Poustka	

Způsob ochrany nemovitosti

Název
ochr. pásmo přír. léčiv. zdroje nebo zdroje přír. miner.vody
zemědělský půdní fond

Seznam BPEJ

BPEJ	Výměra
75301	10973
72911	5936
75311	5066
75211	3906
76701	3104
75001	2159

Omezení vlastnického práva

Nejsou evidována žádná omezení.

Jiné zápisy

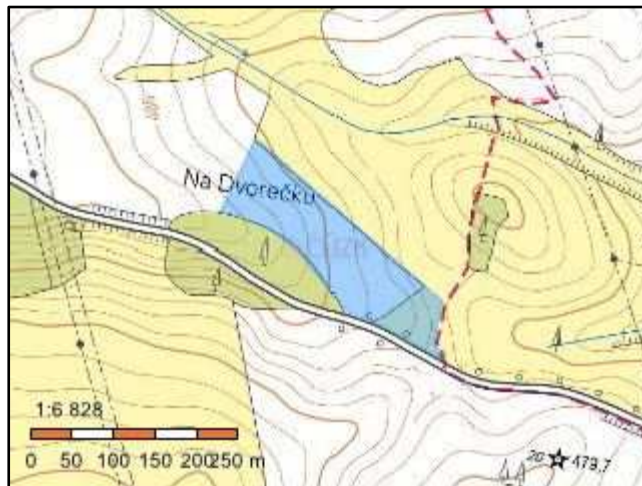
Nejsou evidovány žádné jiné zápisy.

Řízení, v rámci kterých byl k nemovitosti zapsán cenový údaj

Nemovitost je v územním obvodu, kde státní správu katastru nemovitostí ČR vykonává Katastrální úřad pro Karlovarský kraj, Katastrální pracoviště Cheb

Zobrazené údaje mají informativní charakter. Platnost dat k 26.04.2022 11:00.

Informace o pozemku



Parcelní číslo:	957
Obec:	Poustka [577979]
Katastrální území:	Poustka u Františkových Lázní [726613]
Číslo LV:	105
Výměra [m2]:	23107
Typ parcely:	Parcela katastru nemovitostí
Mapový list:	DKM
Určení výměry:	Ze souřadnic v S-JTSK
Druh pozemku:	orná půda

Vlastníci, jiní oprávnění

Vlastnické právo	Podíl
Caran Radovan, Ostroh 53, 35002 Poustka	

Způsob ochrany nemovitosti

Název
ochr. pásmo přír. léčiv. zdroje nebo zdroje přír. miner.vody
zemědělský půdní fond

Seznam BPEJ

BPEJ	Výměra
75301	8674
75211	210
75311	14223

Omezení vlastnického práva

Nejsou evidována žádná omezení.

Jiné zápisy

Nejsou evidovány žádné jiné zápisy.

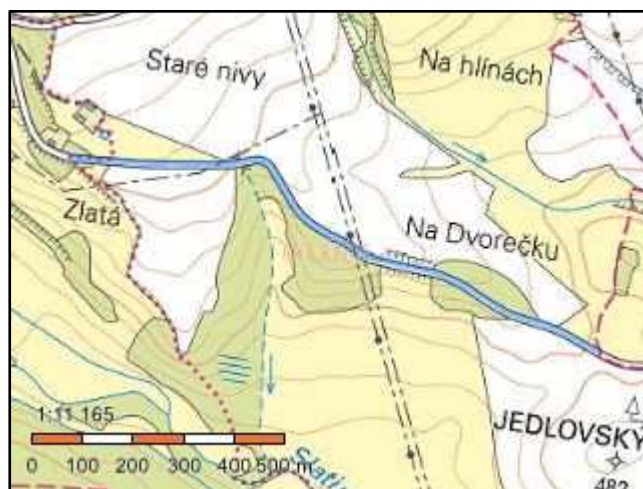
Rízení, v rámci kterých byl k nemovitosti zapsán cenový údaj

Nemovitost je v územním obvodu, kde státní správu katastru nemovitostí ČR vykonává Katastrální úřad pro Karlovarský kraj, Katastrální pracoviště Cheb

Zobrazené údaje mají informativní charakter. Platnost dat k 26.04.2022 11:00.

Informace o pozemku

Parcelní číslo:	<u>1027</u>
Obec:	<u>Poustka [577979]</u>
Katastrální území:	<u>Poustka u Františkových Lázní [726613]</u>
Číslo LV:	<u>63</u>
Výměra [m²]:	11086
Typ parcely:	Parcela katastru nemovitostí
Mapový list:	<u>DKM</u>
Určení výměry:	Ze souřadnic v S-JTSK
Způsob využití:	silnice
Druh pozemku:	ostatní plocha



Sousední parcely

Vlastníci, jiní oprávnění

Vlastnické právo

Karlovarský kraj, Závodní 353/88, Dvory, 36006 Karlovy Vary

Správa nemovitostí ve vlastnictví kraje

Krajská správa a údržba silnic Karlovarského kraje, příspěvková organizace, Chebská 282, 35601 Sokolov

Způsob ochrany nemovitosti

Název

ochr. pásmo přír. léčiv. zdroje nebo zdroje přír. miner.vody

Seznam BPEJ

Parcela nemá evidované BPEJ.

Omezení vlastnického práva

Nejsou evidována žádná omezení.

Jiné zápisy

Nejsou evidovány žádné jiné zápisy.

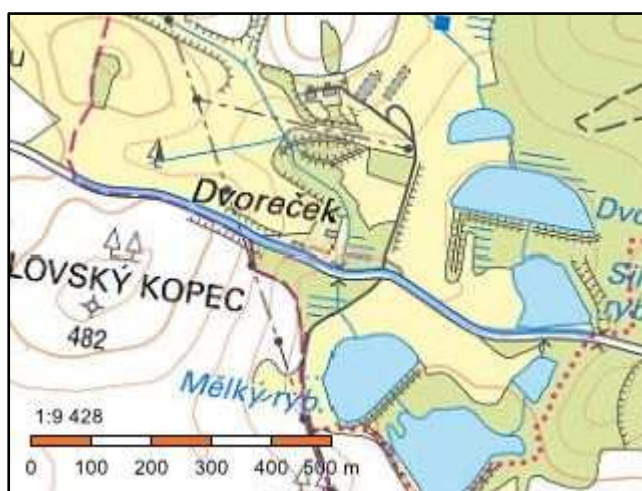
Řízení, v rámci kterých byl k nemovitosti zapsán cenový údaj

Nemovitost je v územním obvodu, kde státní správu katastru nemovitostí ČR vykonává Katastrální úřad pro Karlovarský kraj, Katastrální pracoviště Cheb

Zobrazené údaje mají informativní charakter. Platnost dat k 26.05.2022 09:00.

Informace o pozemku

Parcelní číslo:	<u>221</u>
Obec:	<u>Františkovy Lázně [554529]</u>
Katastrální území:	<u>Jedličná [634638]</u>
Číslo LV:	<u>407</u>
Výměra [m²]:	9531
Typ parcely:	Parcela katastru nemovitostí
Mapový list:	<u>DKM</u>
Určení výměry:	Ze souřadnic v S-JTSK
Způsob využití:	silnice
Druh pozemku:	ostatní plocha



Sousední parcely

Vlastníci, jiní oprávnění

Vlastnické právo

Karlovarský kraj, Závodní 353/88, Dvory, 36006 Karlovy Vary

Správa nemovitostí ve vlastnictví kraje

Krajská správa a údržba silnic Karlovarského kraje, příspěvková organizace, Chebská 282, 35601 Sokolov

Způsob ochrany nemovitosti

Nejsou evidovány žádné způsoby ochrany.

Seznam BPEJ

Parcela nemá evidované BPEJ.

Omezení vlastnického práva

Nejsou evidována žádná omezení.

Jiné zápisy

Nejsou evidovány žádné jiné zápisy.

Řízení, v rámci kterých byl k nemovitosti zapsán cenový údaj

Nemovitost je v územním obvodu, kde státní správu katastru nemovitostí ČR vykonává Katastrální úřad pro Karlovarský kraj, Katastrální pracoviště Cheb

Zobrazené údaje mají informativní charakter. Platnost dat k 26.05.2022 09:00.